

УТВЕРЖДЕН
Постановлением Кабинета Министров
Республики Татарстан
от «__» _____ 2025 г. №__

ПРОЕКТ МЕЖЕВАНИЯ ТЕРРИТОРИИ,
В СОСТАВЕ ПРОЕКТА ПЛАНИРОВКИ ТЕРРИТОРИИ




«Линия воздушная с кабельным участком ВКЛ-110 кВ ПС
Заводская - ПС Шильна; Линия воздушная с кабельным участком
ВКЛ-110 кВ НЧТЭЦ - ПС Шильна»

Том 5

ПРОЕКТ МЕЖЕВАНИЯ ТЕРРИТОРИИ. ОСНОВНАЯ ЧАСТЬ
Раздел 1 «Проект межевания территории. Графическая часть»

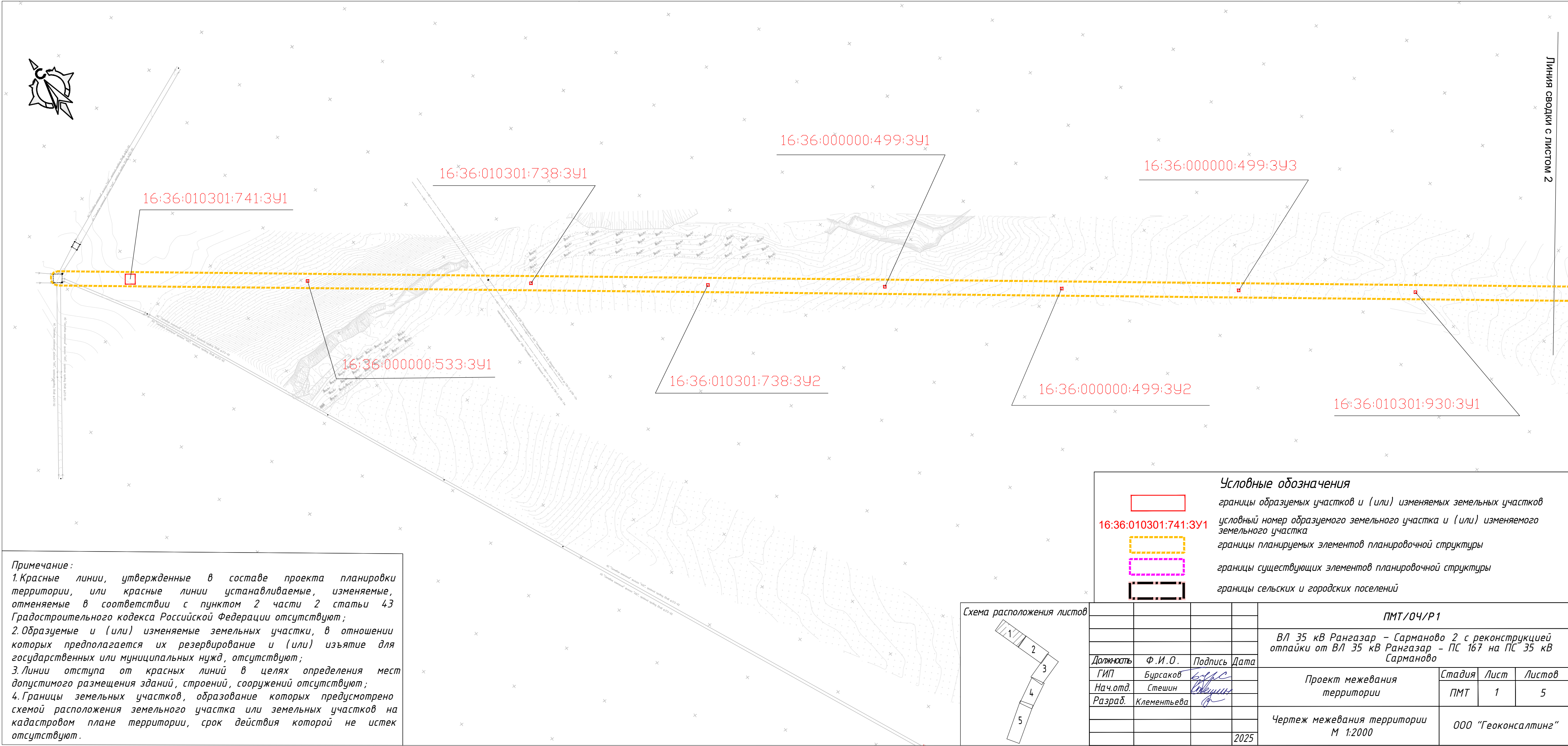
ПМТ/ОЧ/Р1

Инв. № подл.	Подпись и дата	Взам. инв. №

						ПМТ/ОЧ/Р1			
Изм.	Кол.уч.	Лист	№ док.	Подп.	Дата				
ГИП		Бурсаков			08.25	Состав проекта	Стадия	Лист	Листов
Н. Контр.		Стешин			08.25		ППТ	1	1
Разраб.		Клементьева			08.25		ООО «Геоконсалтинг»		

Содержание

1. Чертеж межевания территории.....4



Примечание:

1.Красные линии, утвержденные в составе проекта планировки территории, или красные линии устанавливаемые, изменяемые, отменяемые в соответствии с пунктом 2 части 2 статьи 43 Градостроительного кодекса Российской Федерации отсутствуют;

2.Образуемые и (или) изменяемые земельных участки, в отношении которых предполагается их резервирование и (или) изъятие для государственных или муниципальных нужд, отсутствуют;

3.Линии отступа от красных линий в целях определения мест допустимого размещения зданий, строений, сооружений отсутствуют;

4.Границы земельных участков, образование которых предусмотрено схемой расположения земельного участка или земельных участков на кадастровом плане территории, срок действия которой не истек отсутствуют.

16:36:010301:741:3У1

Условные обозначения

границы образуемых участков и (или) изменяемых земельных участков

условный номер образуемого земельного участка и (или) изменяемого земельного участка

границы планируемых элементов планировочной структуры


границы существующих элементов планировочной структуры

границы сельских и городских поселений

Схема расположения листов				ПМТ/04/Р1				
				ВЛ 35 кВ Рангазар – Сарманово 2 с реконструкцией отпайки от ВЛ 35 кВ Рангазар – ПС 167 на ПС 35 кВ Сарманово				
Должность	Ф.И.О.	Подпись	Дата	Проект межевания территории		Стадия	Лист	Листов
ГИП	Бурсаков					ПМТ	1	5
Нач.отд.	Стешин							
Разраб.	Клементьева							
			2025	Чертеж межевания территории М 1:2000		ООО "Геоконсалтинг"		



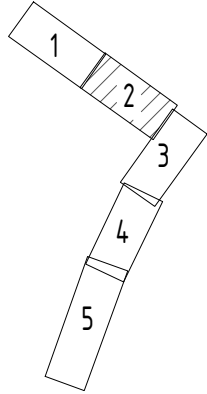
Республика Татарстан
Сармановский муниципальный район
Сармановское сельское поселение



Республика Татарстан
Сармановский муниципальный район
Муртыш-Тамакское сельское поселение

Примечание :
Условные обозначения приведены на 1 листе

Схема расположения листов



Чертеж межевания территории
М 1:2000

Лист
2



Республика Татарстан
Сармановский муниципальный район
Сармановское сельское поселение

Республика Татарстан
Сармановский муниципальный район
Муртыш-Тамакское сельское поселение

16:36:000000:530:391

16:36:000000:530:392

16:36:000000:530:393

16:36:000000:530:394

16:36:000000:185:391

16:36:000000:185:392

16:36:000000:225:398

16:36:000000:225:3910

16:36:000000:225:397

16:36:000000:225:396

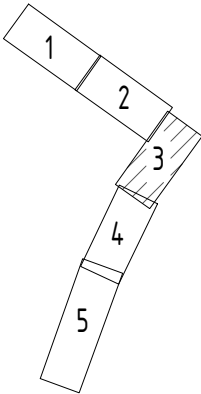
16:36:000000:225:395

16:36:000000:225:399

Линия сводки с листом 2

Линия сводки с листом 4


Примечание :
Условные обозначения приведены на 1 листе
Схема расположения листов



Чертеж межевания территории
М 1:2000

Лист
3

Формат А4х3



16:36:000000:225:3У10

Линия сводки с листом 3

16:36:000000:225:3У12

16:36:000000:225:3У14

16:36:000000:2186:3У1

16:36:000000:225:3У17

16:36:000000:225:3У18

16:36:000000:225:3У11

16:36:000000:225:3У13

16:36:000000:225:3У15

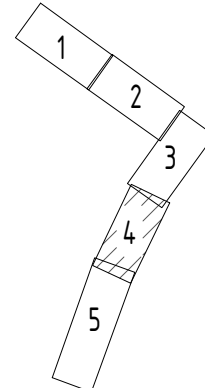
16:36:000000:225:3У16

16:36:000000:497:3У1

Линия сводки с листом 5

Примечание :
Условные обозначения приведены на 1 листе

Схема расположения листов



Чертеж межевания территории
М 1:2000

Лист
4



Линия сводки с листом 4

16:36:000000:225:3918

16:36:000000:497:392

16:36:000000:225:3919

16:36:000000:225:3920

16:36:000000:225:3921

16:36:000000:225:3922

16:36:000000:225:3923

16:36:000000:225:3924

16:36:000000:225:3925

16:36:000000:497:394

16:36:000000:497:393

16:36:000000:497:396

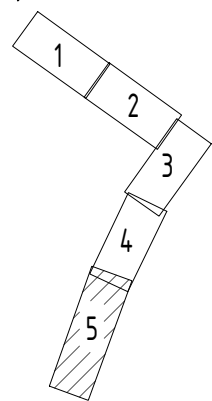
16:36:000000:497:395

16:36:000000:497:398

16:36:000000:497:397

Примечание:
Условные обозначения приведены на 1 листе

Схема расположения листов



Чертеж межевания территории
М 1:2000

Лист
5